




Twierdza Srebrna Góra Sp. z o.o.

BIULETYN INFORMACJI PUBLICZNEJ	
GMINA WIEJSKA	Stoszowice
KATEGORIA:	Spółki prawa handlowego
DATA PUBLIKACJI:	22 Czerwca 2004 15:06
NAZWA:	Twierdza Srebrna Góra Sp. z o.o.
ADRES:	ul. Kręta 4, 57-215 Srebrna Góra
KONTAKT:	074/8180099
PREZES FPK	Krzysztof Niebora zarzad@forty.pl
OPIS:	<p>Twierdza w Srebrnej Górze jest jedyną twierdzą górską na terenie Polski. Jest to także największa budowla forteczna w Europie z najwyższym bastionem basztowym - Donżonem.</p> <ul style="list-style-type: none"> - Forteczny Park Kulturowy został utworzony Uchwałą Rady Gminy Stoszowice nr 42/VII/2002 w dniu 20.06.2002 r. - Forteczny Park Kulturowy jako spółka z o.o. został powołany aktem notarialnym z dnia 6 czerwca 2003 r., a wpisany do Krajowego Rejestru Handlowego dnia 4 grudnia 2003 r. - Twierdza Srebrnogórska została wpisana do rejestru zabytków decyzją nr 861 z dnia 14.04.1961 r. - Dnia 14.04.2004 r. Rozporządzeniem Prezydenta Rzeczypospolitej Polskiej Twierdza Srebrnogórska została uznana za pomnik historii (jeden z 25 w Polsce). <p>Do zadań Fortecznego Parku Kulturowego w Srebrnej Górze należą wszelkie sprawy związane z ochroną i zagospodarowaniem Twierdzy Srebrnogórskiej oraz otaczających ją terenów tj.:</p> <ul style="list-style-type: none"> - ochrona wartości kulturowych i przyrodniczych oraz kontrola nad zgodnością użytkowania terenu Parku prowadzona przez inne podmioty gospodarcze z założeniami przyjętymi dla całego Parku. <p>Granica została wytyczona tak, aby obszar leżący w jej zasięgu umożliwił ochronę pierwotnego krajobrazu fortecznego.</p> <p>Przebieg granicy Fortecznego Parku Kulturowego został uwarunkowany w następujący sposób:</p> <ul style="list-style-type: none"> - obejmuje wszystkie obiekty Twierdzy Srebrnogórskiej: <ul style="list-style-type: none"> · Trzon Twierdzy z Donżonem i wieńcem detaszowanych bastionów na Warownej Górze; · Fort Wysoka Skała; · Fort Rogowy I; · Schron Bramy Polnej; · Fort Chochoł Mały; · Luneta na Chochole Małym; · Bateria Tarasowa na Chochole Średnim; · Reduta Skrzydłowa na Chochole Wielkim; · Bateria Kazamatowa na Chochole Wielkim; · Fort Ostróg. - pokrywa się z zachodnią granicą gminy Stoszowice; - obejmuje sztolnie, stare kopalnie srebra; - obejmuje stoki bojowe twierdzy; - linia granicy pokrywa się z charakterystycznymi ?znakami? terenowymi (trasą kolei zębatej, dolinami rzek, drogami gruntowymi). <p>Do zadań Zarządu Parku należy:</p> <ol style="list-style-type: none"> 1. Monitoring stanu środowiska kulturowego i przyrodniczego. 2. Prowadzenie bieżących prac zabezpieczających, konserwacyjno-remontowych i ochronnych. 3. Pozyskanie niezbędnej dokumentacji projektowej, planów i programów w zakresie ochrony i zagospodarowania obszaru parku przy bieżącej współpracy z właściwymi służbami i władzami, oraz radą konsultacyjną. 4. Inicjowanie procedur ustanawiania ochrony prawnej i weryfikacji wcześniejszych zapisów. 5. Realizacja planu ochrony i zagospodarowania zabytkowego zespołu, działania na rzecz uporządkowania stosunków własnościowych w odniesieniu do terenów i obiektów; <ol style="list-style-type: none"> a. działania na rzecz zagospodarowania terenów i obiektów pofortecznych, w tym: <ul style="list-style-type: none"> · przygotowanie terenów pod inwestycje (np. uzbrojenie terenu); · prowadzenie akcji ofertowej dla inwestorów i ich pozyskiwanie; · koordynacja przedsięwzięć inwestycyjnych; · kontrola prowadzonych inwestycji i zgodności użytkowania obiektów i terenów pofortecznych z ustaleniami programu ochrony i zagospodarowania; b. prowadzenie działalności gospodarczej związanej z użytkowaniem obiektów; c. organizacja ruchu turystycznego; d. prowadzenie działalności edukacyjno - promocyjnej w zakresie wartości kulturowych i przyrodniczych parku.

ZAŁĄCZNIKI:

-  [ROZPORZADZENIE Prezydenta RP cz.1.doc](#) [23 kb] - Rozporządzenie Prezydenta RP w sprawie wpisania Twierdzy Srebrnogórskiej na listę pomników historii.
-  [Uzasadnienie Prezydenta RP.doc](#) [24 kb] - Uzasadnienie Prezydenta RP w sprawie wpisania Twierdzy Srebrnogórskiej na listę pomników historii.
-  [mapa.jpg](#) [685 kb] - Mapa Twierdzy Srebrnogórskiej