




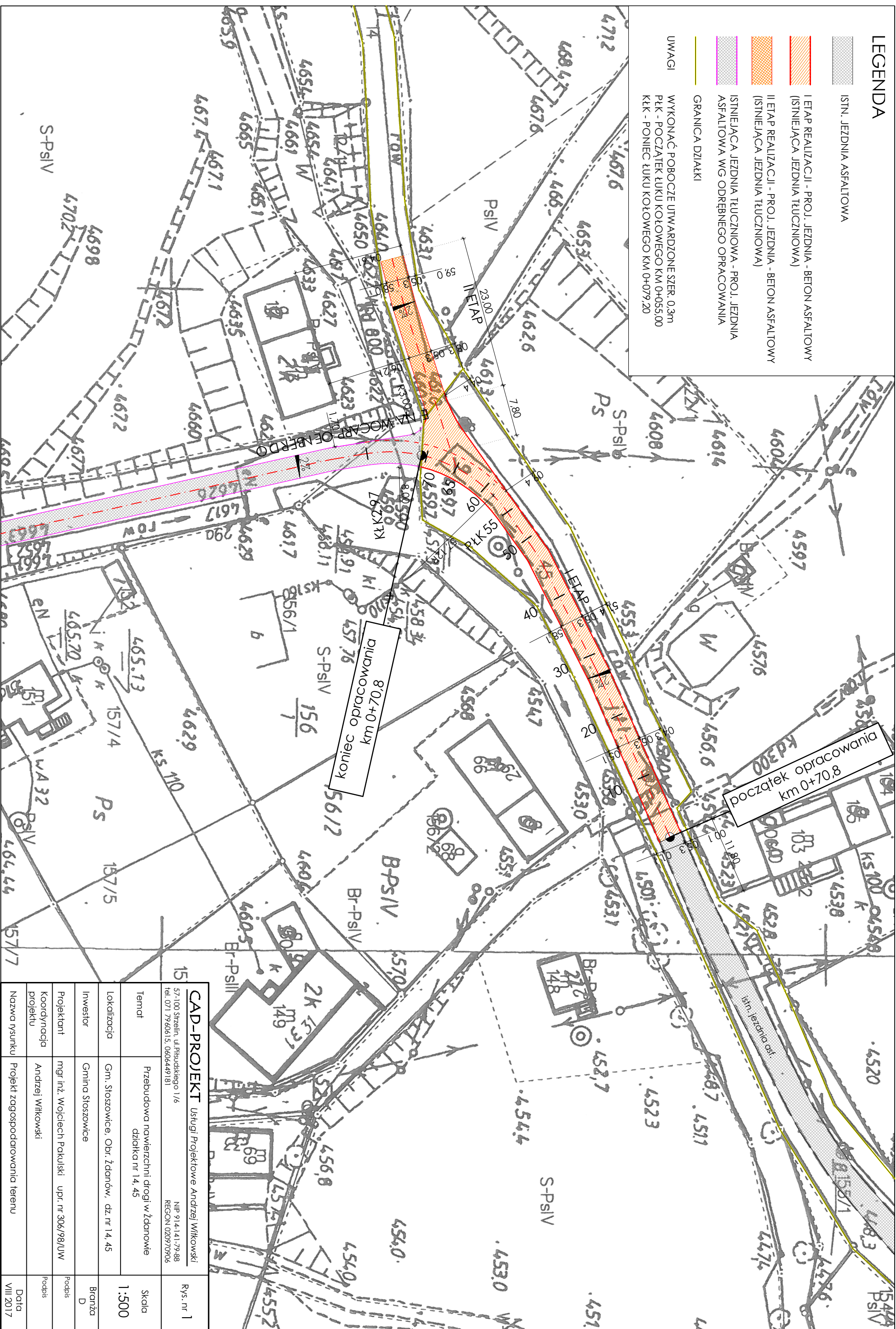


# LEGENDA

-  ISTN. JEZDNIJA ASFALTOWA
  -  I ETAP REALIZACJI - PROJ. JEZDNIJA - BETON ASFALTOWY (ISTNIEJĄCA JEZDNIJA TŁUCZNIOWA)
  -  II ETAP REALIZACJI - PROJ. JEZDNIJA - BETON ASFALTOWY (ISTNIEJĄCA JEZDNIJA TŁUCZNIOWA)
  -  ISTNIEJĄCA JEZDNIJA TŁUCZNIOWA - PROJ. JEZDNIJA ASFALTOWA WG ODRĘBNEGO OPRACOWANIA
  -  GRANICA DZIAŁKI
- UWAGI
- WYKONAĆ POBOCZE UTWARZONE SZER. 0,3m
  - PŁK - POCZĄTEK ŁUKU KOŁOWEGO KM 0+055,00
  - KŁK - PÓŃNIEC ŁUKU KOŁOWEGO KM 0+079,20



<b>CAD-PROJEKT</b> Usługi Projektowe Andrzeja Witkowskiego 57-100 Strzelin, ul. Piłsudskiego 1/6 NIP 914-141-79-88 Tel. 071 79 60 61 5, 060 64 49 1 81 REGON 020970906		Rys. nr 1
Temat	Przebudowa nawierzchni drogi w Żdanowie działka nr 14, 45	Skala 1:500
Lokalizacja	Gm. Stoszowice, Obr. Żdanów, dz. nr 14, 45	Branża D
Inwestor	Gmina Stoszowice	Podpis D
Projektant	mgr inż. Wojciech Pakuński upr. nr 306/98/UW	Podpis
Koordinacja projektu	Andrzej Witkowski	Podpis
Nazwa rysunku	Projekt zagospodarowania terenu	Data VIII 2017