




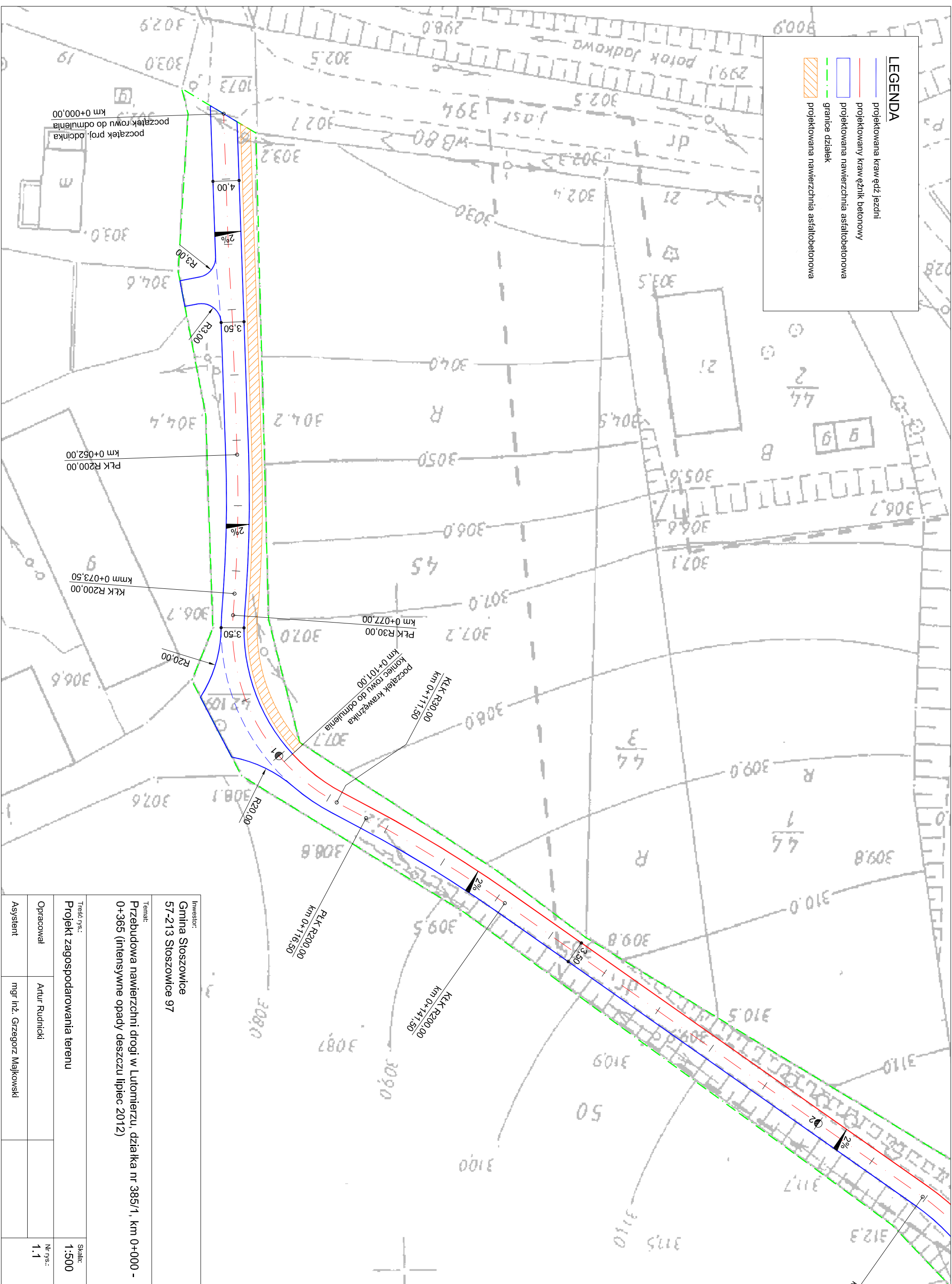


- LEGENDA**
-  projektowana krawędź jezdni
  -  projektowany krawężnik betonowy
  -  projektowana nawierzchnia asfaltobetonowa
  -  granice działek
  -  projektowana nawierzchnia asfaltobetonowa



<p>Investor: <b>Gmina Stoszowice</b> 57-213 Stoszowice 97</p>	
<p>Temat: Przebudowa nawierzchni drogi w Lutomierzu, działka nr 385/1, km 0+000 - 0+365 (intensywne opady deszczu lipiec 2012)</p>	
<p>Treść rys.: <b>Projekt zagospodarowania terenu</b></p>	
Skala:	1:500
Nr rys.:	1.1
Opracował	Artur Rudnicki
Asystent	mgr inż. Grzegorz Majkowski