

MIEJSCOWY PLAN ZAGOSPODAROWANIA PRZESTRZENNEGO DLA OBSZARU STREFY AKTYWNOŚCI GOSPODARCZEJ WE WSCHODNIEJ CZĘŚCI WSI STOSZOWICE II - CZĘŚĆ A

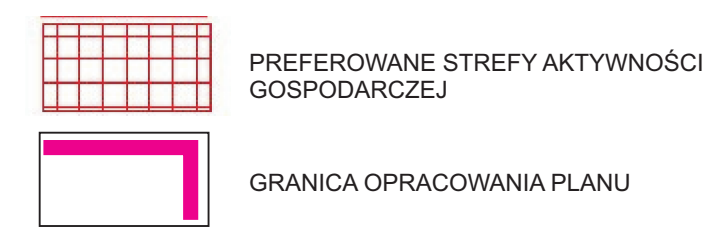
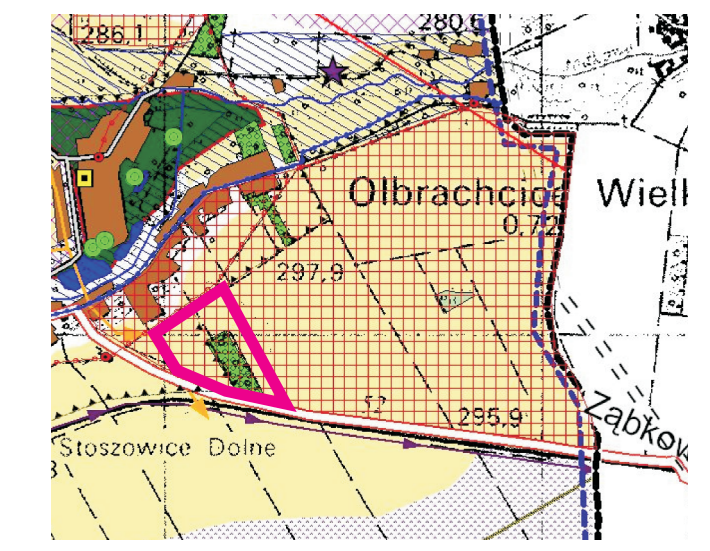
RYSUNEK PLANU
SKALA 1 : 2000

0 100 (m)

Gmina Stoszowice
 Obwód Stoszowice
 Skala 1: 2000
 IDGK - 6642.1695.20.15
 2015-10-29



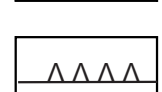


WYRYS ZE STUDIUM UWARUNKOWAŃ I KIERUNKÓW ZAGOSPODAROWANIA PRZESTRZENNEGO GMINY STOSZOWICE WPROWADZONEGO UCHWAŁĄ NR II/15/2014 r. RADY GMINY STOSZOWICE Z DNIA 30.12.2014 r.

SKALA 1:20 000



ZAŁĄCZNIK NR 1
DO UCHWAŁY NR IV/25/2019
RADY GMINY STOSZOWICE
Z DNIA 13 LUTEGO 2019 r.

LEGENDA:

-  GRANICA OBSZARU OBJĘTEGO PLANEM
-  LINIE ROZGRANICZAJĄCE TERENY O RÓŻNYM PRZEZNACZENIU LUB RÓŻNYCH ZASADACH ZAGOSPODAROWANIA
-  NIEPRZEKRACZALNA LINIA ZABUDOWY
-  TEREN ZABUDOWY USŁUGOWO - PRODUKCYJNEJ
-  TEREN DRÓG PUBLICZNYCH - DROGA KLASY D - DOJAZDOWEJ