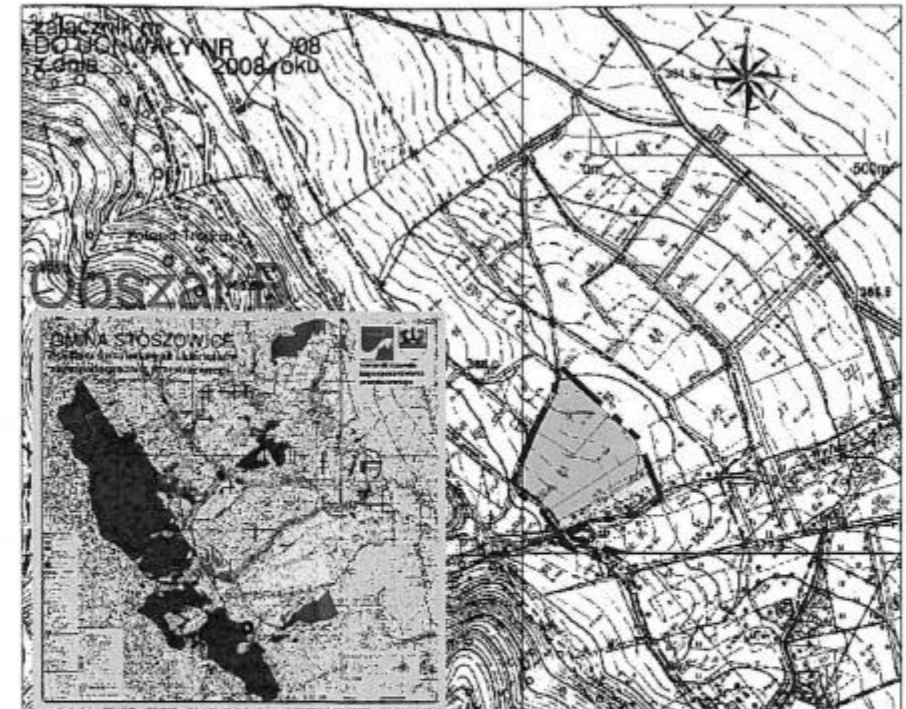
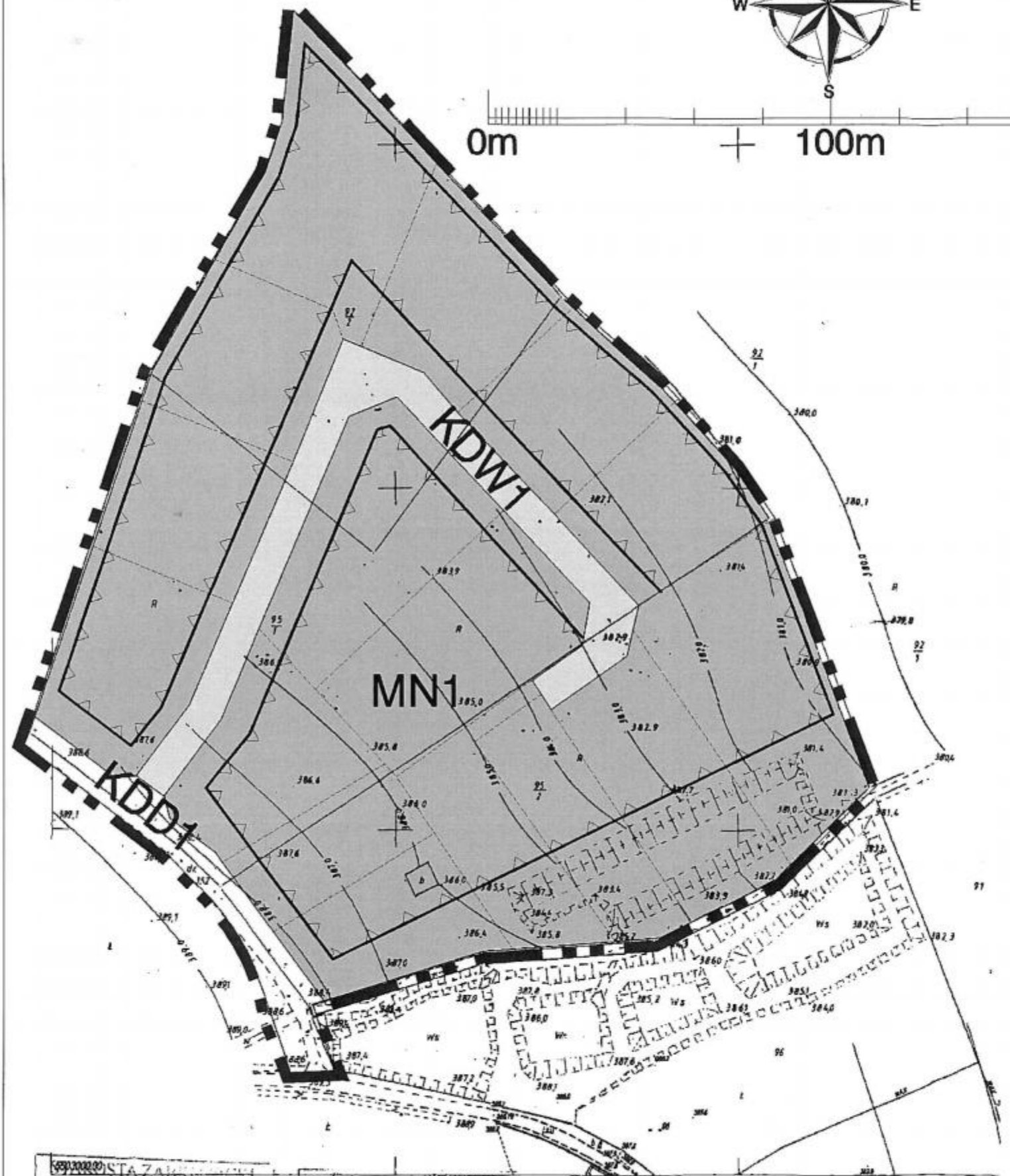



Gmina: Stoszewice
 Obręb: Mikolajów
 Skala 1: 1:1000

MAPA ZASADNICZA

RADA GMINY
Stoszewice



ZMIANA STUDIUM UWARUNKOWAN I KIERUNKÓW ZAGOSPODAROWANIA PRZESTRZENNEGO GMINY STOSZOWICE
 skala 1 : 10 000 **KIERUNKI**

--- GRANICA TERENU OBJĘTEGO ZMIANĄ
Przeznaczenie terenu
 M TERENY ZABUDOWY MIESZKANIOWEJ JEDNORODZINNEJ
 TERENY ROLNE
 TERENY ZALEWOWE

URB - BIS sc
 PRACOWNIA URBANISTYCZNO - ARCHYTEKTONICZNA
 zespół autorski:
 mgr inż. arch. Agnieszka Kwaśniak
 mgr Zofia Janiszewska
 inż. bud. Andrzej Treła
 mgr inż. Aleksandra Kurzyńska-Janiszewska
 mgr inż. arch. Marcin Ulewicz
 58-200 Dzierżoniów, Rynek 37/4

STACJA ZABUDOWICZKA
 Powiatowy Ośrodek Dokumentacji Geodezyjnej i Kartograficznej
 472 244 063
 2008-03-11

STACJA ZABUDOWICZKA
 Starostwo Powiatowe w Żabkowicach Śląskich
 OBIĘCIE EKSPERYMENTACJI GEODEZYJNO-KARTOGRAFICZNEJ
 2008-03-11

MAPA ZASADNICZA
 Złożona w r. 2004 przez
USŁUGI GEODEZYJNE I KARTOGRAFICZNE
 mgr inż. Krzysztof Korzeniowski

PRZEWODNICZĄCY
 Rady Gminy
Janusz Cendrowicz

MIEJSCOWY PLAN ZGOSPODAROWANIA PRZESTRZENNEGO W MIEJSCOWOŚCI - MIKOŁAJÓW
 ZŁĄCZNIK NR 1
 DO UCHWAŁY RADY GMINY STOSZOWICE
 NR.....
 z dnia.....

oznaczenia będące ustaleniami planu

---	LINE ROZGRANICZAJĄCE TERENY O RÓŻNYM PRZEZNACZENIU LUB RODZAJU ZAGOSPODAROWANIA
---	NIEPRZEKRAGZALNE LINE ZABUDOWY
MN	TERENY ZABUDOWY MIESZKANIOWEJ NISZKIEJ INTENSYWNOŚCI
KDD	TERENY DRÓG DOJAZDOWYCH
KDW	TERENY DRÓG WEWNĘTRZNYCH

oznaczenia nie będące ustaleniami planu

---	GRANICA TERENU OBJĘTEGO ZMIANĄ
---	ORIENTACYJNE LINE PODZIAŁU WEWNĘTRZNEGO

URB - BIS sc
 PRACOWNIA URBANISTYCZNO - ARCHYTEKTONICZNA
 zespół autorski:
 mgr inż. arch. Agnieszka Kwaśniak
 mgr Zofia Janiszewska
 inż. bud. Andrzej Treła
 mgr inż. Aleksandra Kurzyńska-Janiszewska
 mgr inż. arch. Marcin Ulewicz
 58-200 Dzierżoniów, Rynek 37/4