

## OPIS I MAPA

Nr jednostki rejestrowej 178 Nr Księgi Wieczystej ~~7485-59280~~  
właściciel: Gmina Stoszowice 1/3, Gołdyn Czesław 1/3, Jurkowska Jadwiga 1/3.


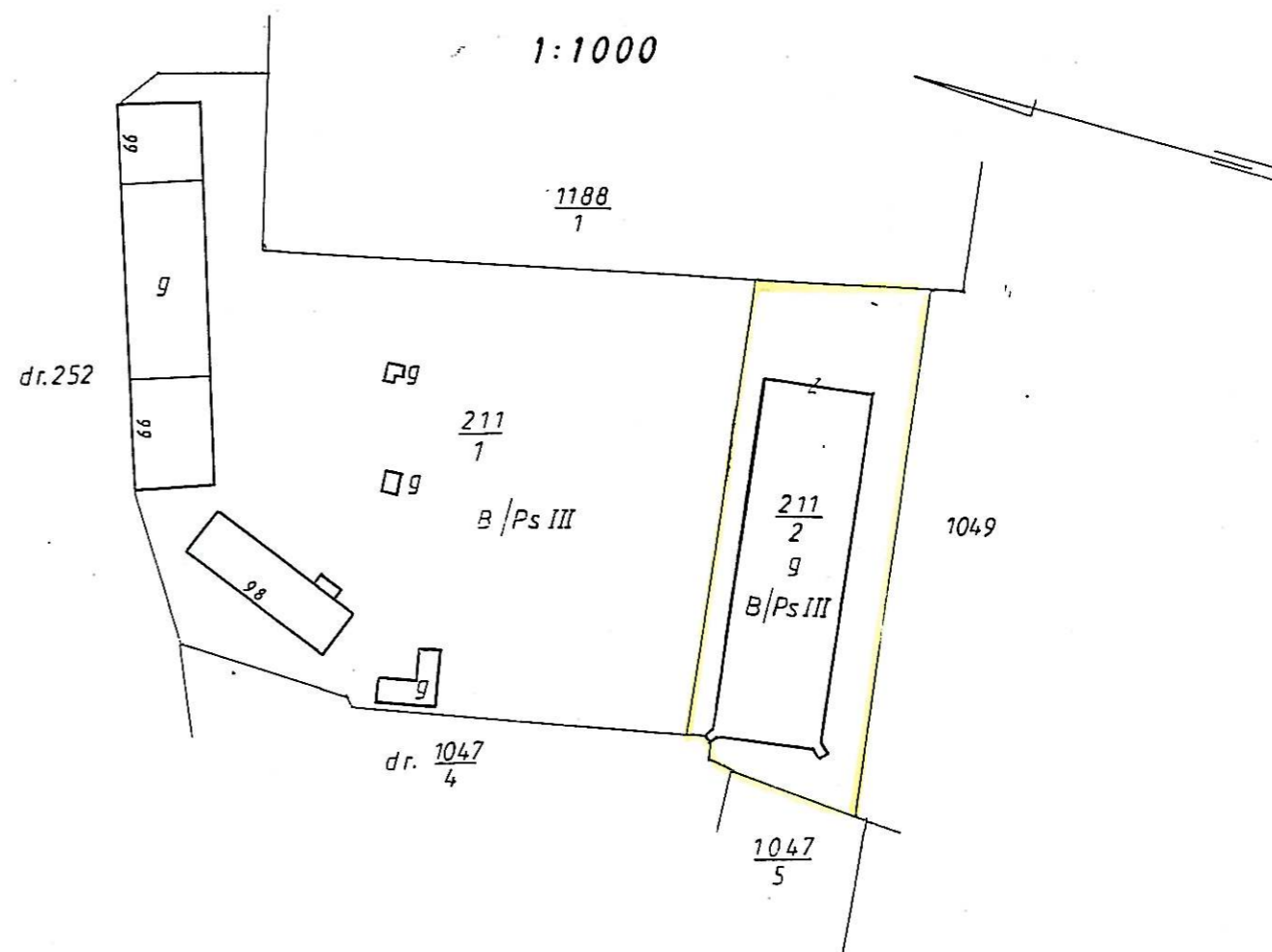
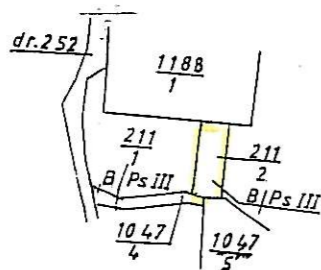
### Wypis z rejestru gruntów

Numer		Bliższe określenie położenia	Rodzaj użytku	Klasa	Powierzchnia					
AM	Działki				użytków			ogólna		
					ha	a	m	ha	a	m
2	211/2		B/Ps	III	0	16	81	0	16	81

słownie: szesnaście arów osiemdziesiąt jeden metrów kwadratowych.

### WYRYS Z MAPY EWIDENCYJNEJ

SKALA 1 : 5000



Niniejszy dokument służy za podstawę wpisu  
do księgi wieczystej stosownie do art. 21 ustawy  
z dnia 17 maja 1989 r.  
Prawo Geodezyjne i Kartograficzne.  
(Dz. U. Nr 39, poz. 163).

Z up. KIEROWNIKA URZĘDU

Tadeusz Bielecki  
Z-ca Kierownika Urzędu

Sporządzono wg stanu z roku 1997  
wykonano w 4 egzempl.

nr ks.rob.

sporządza **ZBIGNIEW MUNEK**

Geodeta i Prawnik  
50-107 Żabkowice Śląskie 109  
Zaświadczenie z dnia 10.08.89r.  
wyd. przez Komisję I woj. okręgową Geod. i Kart.  
Geod. i Budown. w Warszawie  
nr ks.rob. ....

Żabkowice Śl. 08.04.1997.