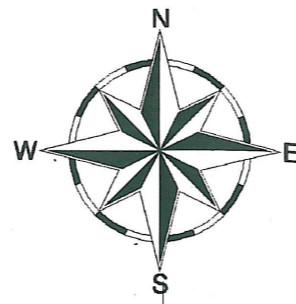
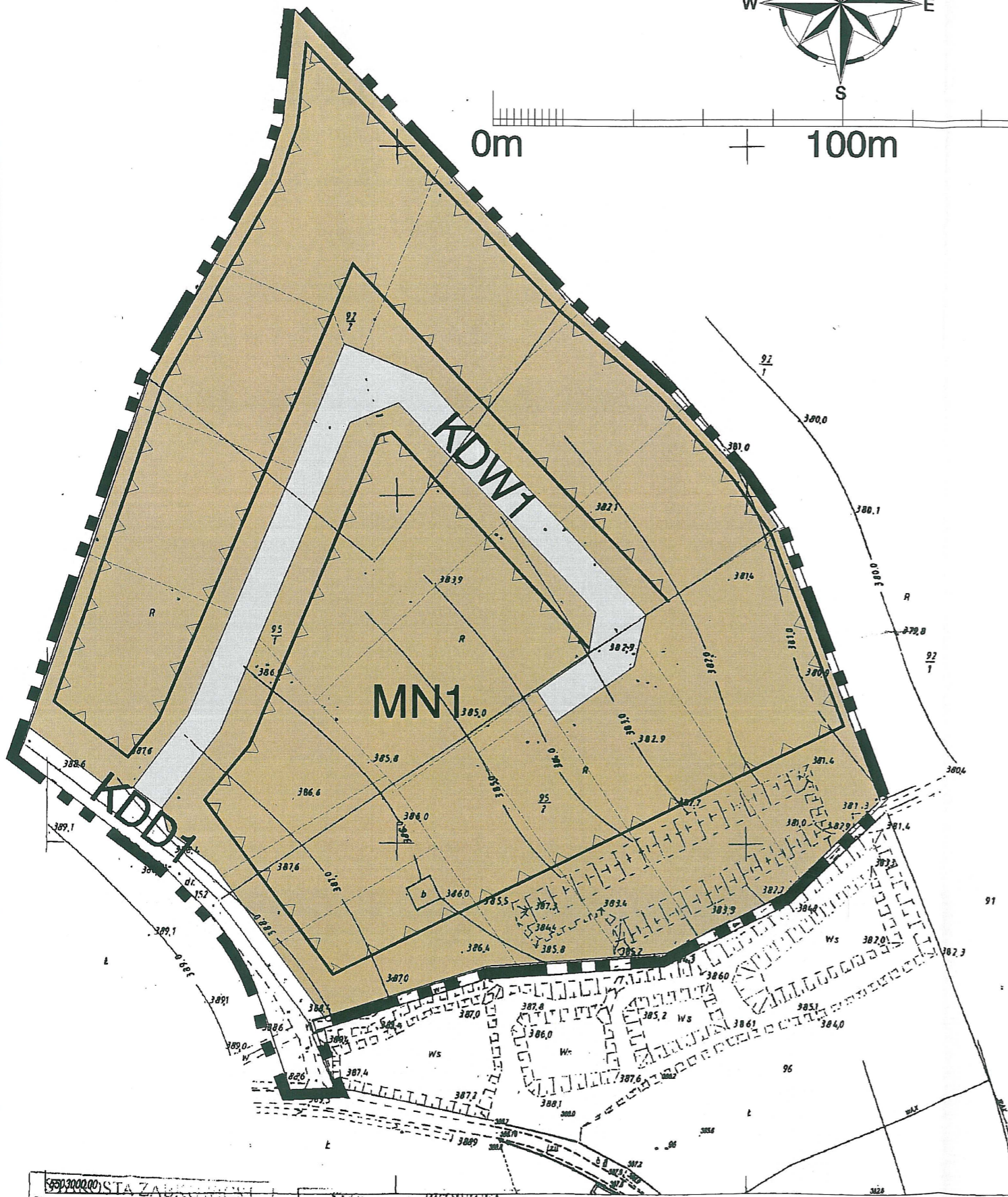


Gmina Stoszewice
 Obręb Mikolajów
 Skala 1 : 1:10 000

MAPA ZASADNICZA



0m 100m 200m

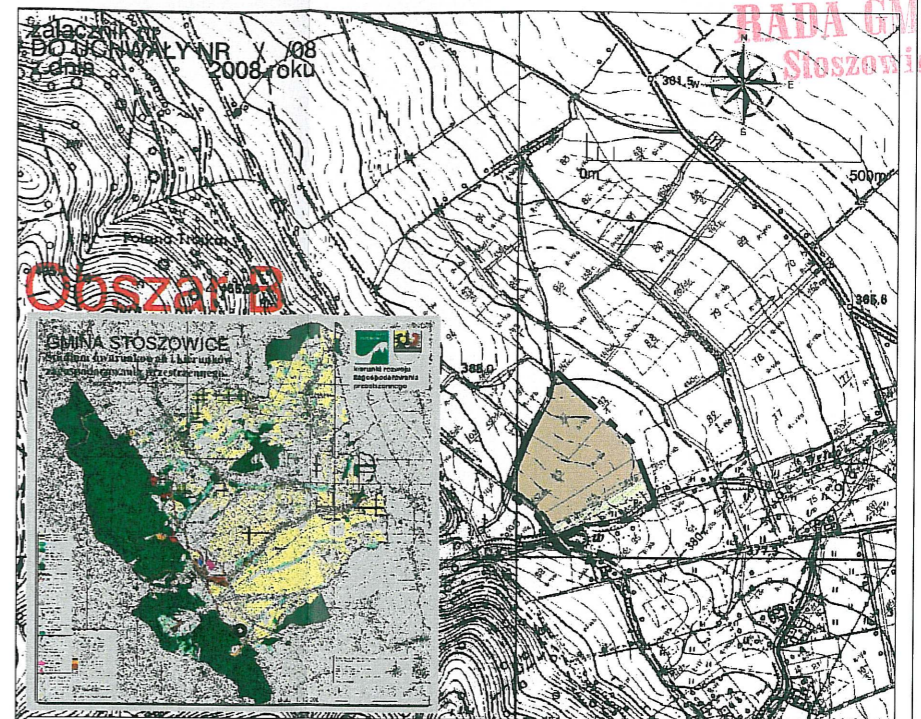


STACJA ZABUDOWY
 Starostwo Powiatowe w Zielonej Górze
 Główny Ośrodek Dokumentacji i Kartograficznej
 1:1000
 2008-03-11

STACJA ZABUDOWY
 Starostwo Powiatowe w Zielonej Górze
 Ośrodek Dokumentacji i Kartograficznej
 1:1000
 2008-03-11

MAPA ZASADNICZA
 Założona w r. 2004 przez
 USŁUGI GEODEZYJNE I KARTOGRAFICZNE
 mgr inż. Krzysztof Korzeniowski

PRZEWODNICZĄCY
 Rady Gminy
 Janusz Cendrowicz



ZMIANA STUDIUM UWARUNKOWAN I KIERUNKÓW
 ZAGOSPODAROWANIA PRZESTRZENNEGO
 GMINY STOSZOWICE
 skala 1 : 10 000 KIERUNKI

GRANICA TERENU OBJĘTEGO ZMIANĄ
 Przeznaczenie terenu
 M TERENY ZABUDOWY MIESZKANIOWEJ JEDNORODZINNEJ
 TERENY ROLNE
 TERENY ZALEWOWE

zespół autorski:
 mgr inż. arch. Agnieszka Kwaśniak
 mgr Zofia Janiszewska
 inż. bud. Andrzej Treła
 mgr inż. Aleksandra Kurzyńska-Janiszewska
 mgr inż. arch. Marcin Ulewicz

URB - BIS sc
 PRACOWNIA URBANISTYCZNO - ARCHITEKTONICZNA
 58-200 Dzierżoniów, Rynek 37/4

MIEJSCOWY PLAN ZGOSPODAROWANIA
 PRZESTRZENNEGO W MIEJSCOWOŚCI - MIKOŁAJÓW
 skala 1 : 1 000
 ZAŁĄCZNIK NR 1
 DO UCHWAŁY RADY GMINY STOSZOWICE
 NR.....
 z dnia.....

oznaczenia będące ustaleniami planu

	GRANICA TERENU OBJĘTEGO ZMIANĄ
	ORIENTACYJNE LINIE PODZIAŁU WEWNĘTRZNEGO
	GRANICA TERENU OBJĘTEGO ZMIANĄ
	ORIENTACYJNE LINIE PODZIAŁU WEWNĘTRZNEGO
	TERENY ZABUDOWY MIESZKANIOWEJ NISZKIEJ INTENSYWNOŚCI
	TERENY DROGI DOJAZDOWEJ
	TERENY DRÓG WEWNĘTRZNYCH
	TERENY ZABUDOWY MIESZKANIOWEJ JEDNORODZINNEJ
	TERENY ROLNE
	TERENY ZALEWOWE

oznaczenia nie będące ustaleniami planu

zespół autorski:
 mgr inż. arch. Agnieszka Kwaśniak
 mgr Zofia Janiszewska
 inż. bud. Andrzej Treła
 mgr inż. Aleksandra Kurzyńska-Janiszewska
 mgr inż. arch. Marcin Ulewicz

URB - BIS sc
 PRACOWNIA URBANISTYCZNO - ARCHITEKTONICZNA
 58-200 Dzierżoniów, Rynek 37/4